

Tukums un apkārtnē Velomaršruti



Tūrisma karte



www.visittukums.lv
www.turisms.tukums.lv



Ceļo ar velo Tukuma pusē!
Ceļojot ar videi draudzīgu transporta līdzekli – divriteni, ceļotājs ir ne tikai tuvāk dabai, bet arī palīdz saudzēt tās vērtības globālā mērogā! Ceļojot ar velosipēdu, ceļošana ātrums ir mazāks, nekā braucot ar automašīnu, un līdz ar to arī ieraudzīto lietu skaits un izbaudīto vietu šarms ir daudz lielāks un spēcīgāks.
Šī karte izveidota, lai parādītu Tukuma puses daudzveidīgo velomaršrutu klāstu. Karte kalpo kā maršrutu shēma, jo detalizēti velomaršrutu apraksti atrodami mūsu mājas lapā – www.visittukums.lv, sadaļā Maršruti/Velo maršruti.

Nu ko – pumpējam riepās un braucam! Braucam uz Tukumu pēc smukuma!



Izdevējs: Tukuma TIC, 2010.
Foto: J. Deģe, U.Grantiņš, A.Jansons, A.Konrāds, K.Ozola, A.Petkēviča, R.Rēkis, I.Smukšova, J.Vitols, I.Zālis, C.Šteins, Latvijas Ceļu muzejs, "Neatkarīgās Tukuma Zinas", Rūmenes muiza, Tukuma muzejs, Tukuma TIC.
Izdevuma finansē: Tukuma novada dome, Engures novada dome, Jaunpils novada dome.
Kartes: SIA "Karšu izdevniecība Jāņa sēta".
Iespējamie: SIA "Madonas poligrāfists".
Kartes tapšana izmantoti lauku tūrisma asociācijas "Lauku ceļotājs" un biedrības "Latvijas velo informācijas centrs" sagatavotie drošības noteikumi un zālas un praktiskās ceļošanas padomi. Arī mēs tos aicinām ievērot!



Skulptūra "Tukuma Katrīna"

Tukums. Brīvības laukums

VELOMARŠRUTI TUKUMA PILSĒTĀ

"MAZAIS LOKS PA PILSĒTU"

■ Maršruts 1, karte NR. 1

Maršruts ļaus iepazīt pilsētas centru – veco koka apbūvi, plānojumu, meklēt unikālas detaļas vecpilsētā, aicinās būt ekstrēmīem un varbūt pārbaudīt sevi un savu braukšanas prasmi uz vecā bruģa, kā arī apstāties un ieiet kādā no muzejiem. Tukums – smukums!

"LIELAIS LOKS PA PILSĒTU"

■ Maršruts 2, karte NR. 1

Maršruts piedāvā iepazīties ar pilsētu no dažādiem objektiem ne tikai centrā, bet arī nomalēs, pievārēt pakalnus un vērot pilsētas panorāmu no dažādiem skatpunktiem. Arī Tukums ir kalnu (Latvijas mēroga) pilsēta!

VELOMARŠRUTI TUKUMA PIEVĀRTĒ

"UZ JAUNMOKU PILI" ★

■ Maršruts 3, karte NR. 2

Vidējās grūtības maršruts, kas sākas un beidzas Tukumā. Tā garums ir no 18 līdz 22 km (9-10 km grants segums, 1 km zemes ceļš), atkarībā no izvēlētas maršruta alternatīvas. Piemērots arī ģimenēm ar bērniem.

"NO TUKUMA LĪDZ MILZKALNEI" ★

■ Maršruts 4, karte NR. 2

Tas ir vienas dienas maršruts, aptuveni 10 km (2 km zemes ceļš), apskatot un iepazīstoties ar Durbes pili un Šlokenbekas muizu. Piemērots ģimenēm ar bērniem, kā arī mazāko klašu skolēnu grupiņām (jo īpaši, ja izvēlas alternatīvos ceļus braukšanai).

"NO TUKUMA LĪDZ VALGUMA EZERAM" ★

■ Maršruts 5, karte NR. 2

Tas ir vienas dienas maršruts, aptuveni 21 km (7 km zemes ceļš, 1 km grants ceļš), kas sasaistās ar "Valguma pasaules" izveidotajām velotakām apkārtnē Valguma ezeram. Piemērots braucieniem ar bērniem. Var sākt no Tukuma vai dzelzceļa stacijas Milzkalnē.

VELOTAKAS VALGUMA EZERA APKĀRTNĒ

"MEŽA APLIS"

■ Maršruts 6, karte NR. 2

Tas ir 16 km garš velomaršruts, kas sākas atpūtas centrā "Valguma pasaulē" un domāts tiem, kas vēlas pavadīt vairākas stundas braucienā pa meža ceļiem, vērojot daudzveidīgos mežus. Maršruts dabā marķēts ar sarkanās krāsas norādēm.

"ŠLOKENBEKAS APLIS"

■ Maršruts 7, karte NR. 2

Tas ir 17 km garš velomaršruts, kas arī sākas "Valguma pasaulē" un piedāvā tā apmeklētājiem apbrīnot gan dabas, gan cilvēka radīto. Maršruts dabā marķēts ar zilās krāsas norādēm.

"LUSTŪZKALNA APLIS"

■ Maršruts 8, karte NR. 2

Šis ir 22 km garš velomaršruts ar sākumu "Valguma pasaulē" un braucieni pa Ķemeru nacionālā parka pauguriem, uzveicot arī augstāko parka virsotni - Lustūzkalnu (72 m vjl). Maršruts dabā marķēts ar oranžās krāsas norādēm.



Šlokenbekas muiza



Šlokenbeka, Latvijas ceļu muzejs



Valguma ezers



Jaunmoku pils



Durbes pils



Abavas senleja. Sabile

Rūmenes muiza

VELOMARŠRUTI KANDAVAS APKĀRTNĒ

"NO KANDAVAS LĪDZ RŪMENES MUIŽAI"

■ Maršruts 9, karte NR. 3

Maršruta kopējais garums ir 12,5 km (6,8 km grants segums) ar sākumu un beigu punktu pie Kandavas TIC. Jauks vakara izbrauciens ne tikai ģimenēm ar bērniem.

"IEPAZĪŠANĀS AR ABAVAS SENLEJAS SĀKUMA POSMU"

■ Maršruts 10, karte NR. 3

Šis ir maršruts, kas var sākties gan Pūrē, gan Kandavā, iepazīstina ar to Abavas upes senlejas daļu, kas daļēji parasti vērojama traucoties ar auto Rīgas-Ventspils virzienā. Ja sekosiet piedāvājumiem pēc kartes un brauciens būs apveidā, tad tā kopējais garums būs 20,2 km (8,8 km grants segums).

"ABAVAS SENLEJA"

■ Maršruts 11, karte NR. 3

Maršruts pa Abavas senleju jeb tautā saukto Kurzemes Sveci. Sākuma un beigu punkts var būt gan Kandava, gan Sabile. Maršruta garums – aptuveni 50 km (~10 km grants ceļš), kas daļēji iet arī pa augstas intensitātes Kandavas-Kuldīgas ceļu (P130).

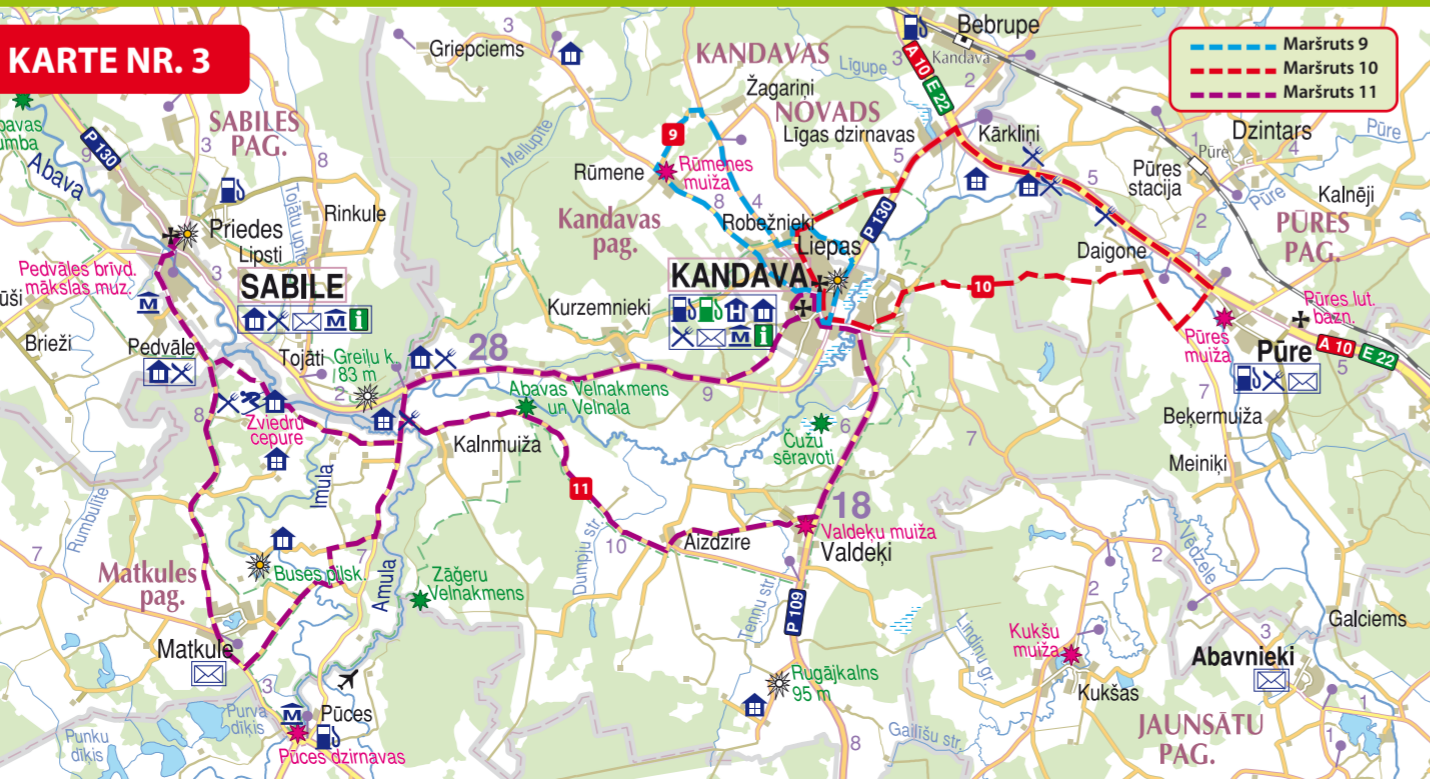
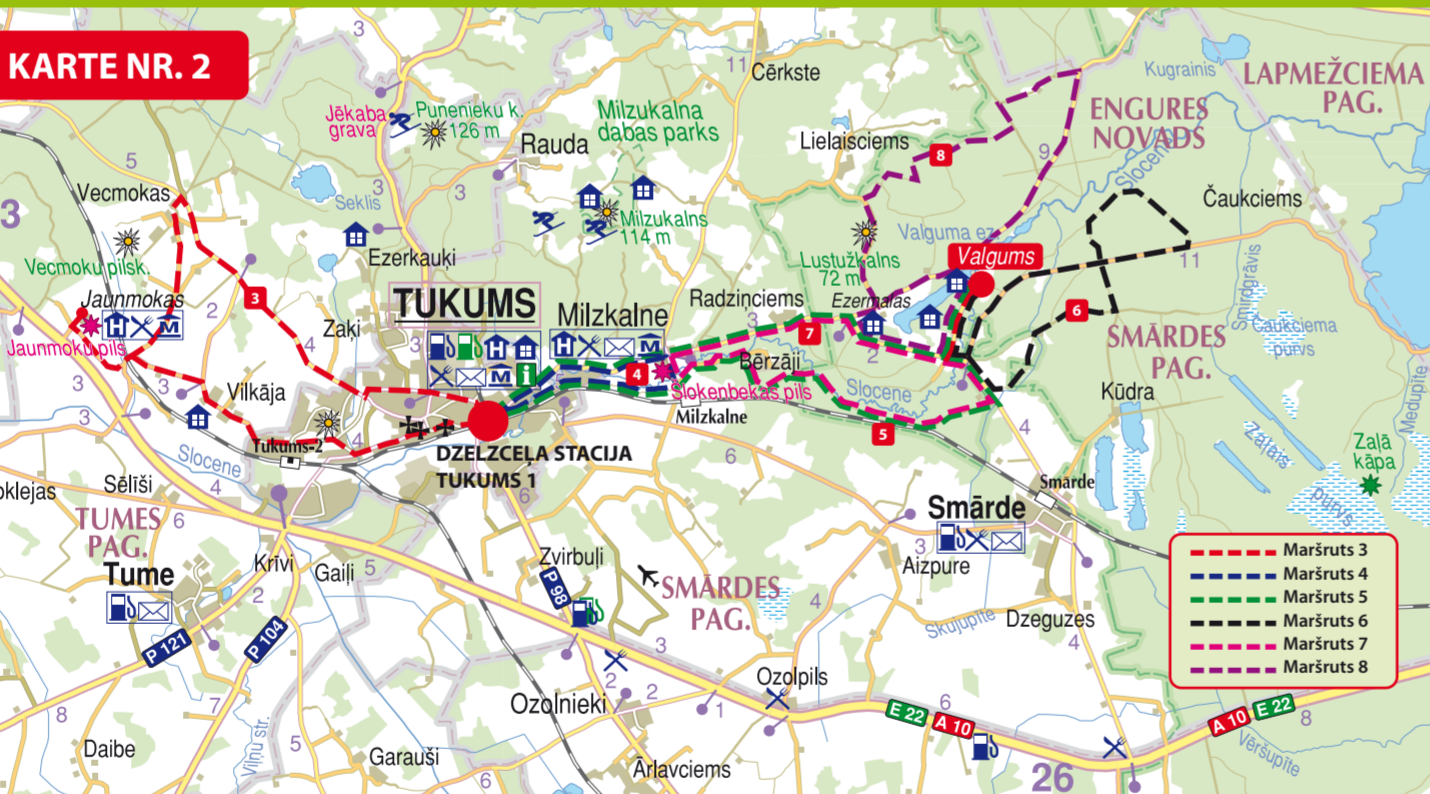
Maršrutu autori – Tukuma TIC, Kandavas TIC, lauku tūrisma asociācija "Lauku ceļotājs", atpūtas komplekss "Valguma pasaule", Ķemeru nacionālais parks un citi – velotūrisma popularizējošie aktīvistu.

TŪRISMA INFORMĀCIJA

Tukuma tūrisma informācijas centrs
Talsu iela 5, Tukums LV-3101
tālr./fakss: 63124451
e-pasts: tic@tukums.lv
skype: visittukums
twitter: VisitTukums
www.visittukums.lv

VELONOMA UN SERVISI

- Veikals "Velo Divi", Talsu iela 12, Tukums. Tālr.: 26434448
- Veikals "Velo serviss", Raiņa iela 14, Tukums. Tālr.: 29507095
- "Ķemeru velonoma", Ķemeru dzelzceļa stacija, Ķemeri. Tālr.: 20257295, 29239273, www.kemeruvelonoma.lv



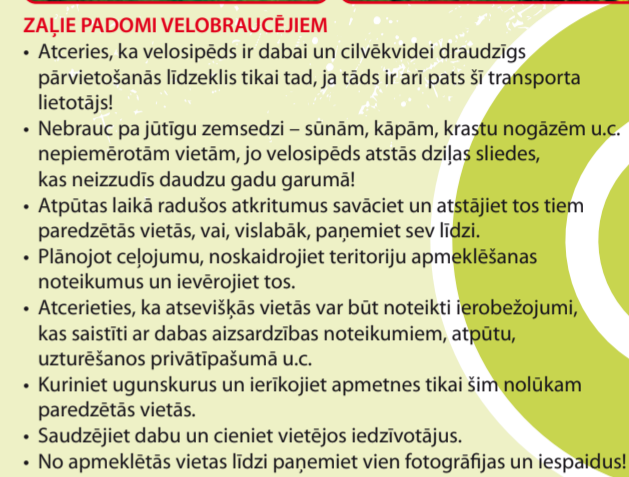
Zaļie un praktiskie padomi ceļošanai

PRAKTISKI PADOMI, KĀ IZVĒLĒTIES VELOMARŠRUTU
Atkarībā no ceļu seguma, reljefa, garuma, šķēršļiem u.c., velomaršruti nosacīti iedalāmi 3 grūtības pakāpēs: viegli – piemēroti mierīgiem atpūtas braucieniem, ģimenēm ar bērniem, vecākiem cilvēkiem, videji – aktīviem un treniņiem ceļotājiem un grūti – velotūristiem, kuru mērķis ir dažādu šķēršļu pārvarēšana, orientēšanās un sportiskas aktivitātes apvidū, kas prasa lielu fizisku piepūli.
Der zināt, ka situācija katrā maršrutā var ātri mainīties, atkarībā no gada laika un laika apstākļiem, cilvēka saimnieciskās darbības (izbraukta ceļa pamatne ar dažādiem mehāniskiem transporta līdzekļiem, balvu veidējumi, smiltis), autotransporta plūsmas intensitātes konkrētajā brīdī. Velomaršruts var būt arī sabojāta tūrisma infrastruktūras, norādes, marķējums u.c.
Latvijā piemērotāks laiks velotūrisma maršrutu veikšanai ir laika posms no maija līdz septembrim, bet siltājos pavasaros un rudenos to var pagarināt no aprīļa līdz pat oktobrim. Dažus velomaršrutus vērts veikt konkrētā laikā, piemēram, putnu migrācijas, levu vai pienenų ziedēšanas laikā, kad dabā pieredzētais sniegs daudzus jaunus izjūtas un pilnīgi citādu atpūtas vietas redzējumu.
Tā kā šī karte ir idejām – kūr doties ar velosipēdu, tad iesakām iegādāties un izmantot braukšanas laikā karšu izdevniecības "Jāņa sēta" izdoto Tukuma rajona karti (M 1:100000 vai kādu no Valsts Zemes dienesta vai Latvijas Ģeotelpiskās informācijas aģentūras izdotajām topogrāfiskajām vai satelītkartēm (M 1:50000). Protams, ja ir, izmantojiet arī modernās tehnoloģijas (GPS).
Katru maršrutu detalizētu aprakstu un karti var atrast mūsu mājas lapā – www.visittukums.lv, sadaļā Maršruti/Velo maršruti

DROŠĪBA VELOBRAUCĒJIEM

- Atceries, ka velosipēds ir dabai un cilvēkvidei draudzīgs pārvietošanās līdzeklis tikai tad, ja tāds ir arī pats šī transporta lietotājs!
- Nebrauc pa jūtīgu zemesdzi – sūnām, kāpām, krastu nogāzēm u.c. nepiemērotām vietām, jo velosipēds atstās dziļas slīdes, kas neizdus daudz gadu garumā!
- Atpūtas laikā radušos atkritumus savāciet un atstājiet tos tiem paredzētās vietās, vai, vislabāk, paņemiet sev līdzi.
- Plānojot ceļojumu, noskaidrojiet teritoriju apmeklēšanas noteikumus un ievērojiet tos.
- Atceries, ka atsevišķās vietās var būt noteikti ierobežojumi, kas saistīti ar dabas aizsardzības noteikumiem, atpūtu, gūzēšanas privātpatīpumu u.c.
- Kuriniet ugunsķūras un ierīkojiet apmetnes tikai šim nolūkam paredzētās vietās.
- Saudzējiet dabu un cieniet vietējos iedzīvotājus.
- No apmeklētās vietas līdzi paņemiet vien fotogrāfijas un iespaidus!

- Pirms garāka velobrauciena uzliec ritenim dubļu sargus – mantas pasargāsi no netīrumiem un arī velokēdei draudzīgāk.
- Dodoties garākā braucienā, ieteicams ņemt līdzi pumpi un rezerves riepās kameru gadjūmiem, ja riepā paliek miksta vai arī gadās/tiek pārdrūta.
- Velosipēdu aprīko ar lāmpām un gaismu atstarojošiem elementiem: priekšspūsē – baltu, aizmugurē – sarkanu, ritenju spieķos un pedāļos – divus oranžus vai dzeltenus.
- Bīdini citus ceļa satiksmes dalībniekus, kad samazini ātrumu vai maini braukšanas virzienu.
- Neliec ausiņas, lai klausītos mūziku vai runātu pa mobilo tālruni, jo tā nedzird, kas notiek uz ceļa un var zaudēt modrību.
- Velo samāc iemēt ne tikai velo aptieciņū, bet arī aptieciņū sev vai draugam.
- Nekad neatstāj savu braucamo bez uzraudzības un nedrošā vietā.
- Velosipēdu pieslēgšanai vai saslēgšanai izmanto drošu velo atslēgu.
- Atkārto ceļu satiksmes noteikumus.
- Dodoties ceļā, neaizmirsti paņemt līdzi velo braukšanas tiesības. Ja tev līdzi ir bērns, tadām tiesībām jābūt arī viņam. Tā nav tikai formalitāte.



TOP VELOMARŠRUTI

TUKUMNIEKU IECIENĪTĀKIE VELOMARŠRUTI

- "Uz Jaunmoku pili" (maršruts 3)
- "No Tukuma līdz Milzkalnei" (maršruts 4)
- "No Tukuma līdz Valguma ezeram" (maršruts 5)
- "No Tukuma uz jūru gar Lustūzkalnu" (maršruts 13)
- "No Tukuma uz jūru" (maršruts 14)
- "Apkārt Engures ezeram" (maršruts 16)
- "No Tukuma līdz Kanjera ezeram" (maršruts 12)

KARTE NR. 1

JELGAVA

VISI MARŠRUTI

- Mazais loks pa Tukuma pilsētu (sk. otrā pusē)
- Lielais loks pa Tukuma pilsētu (sk. otrā pusē)
- Uz Jaunpils pili (sk. otrā pusē)
- No Tukuma līdz Mīlzikānei (sk. otrā pusē)
- No Tukuma līdz Valguma ezeram (sk. otrā pusē)
- Valguma pasaules Meža aplis (sk. otrā pusē)
- Valguma pasaules Slokenbekas aplis (sk. otrā pusē)
- Valguma pasaules Lustūzkalna aplis (sk. otrā pusē)
- No Kandavas līdz Rūmenes muižai (sk. otrā pusē)
- Iepazīšanās ar Abavas senlejas sākuma posmu (sk. otrā pusē)
- Abavas senleja (sk. otrā pusē)
- No Tukuma līdz Kaniera ezeram
- No Tukuma uz jūru gar Lustūzkalni
- No Tukuma uz jūru
- Brauciens pāri kalniem
- Apkārt Engures ezeram
- Uz Cinevillu
- No Tukuma caur Džūksti līdz Smārdei
- Džūkste-Lestene-Cinevilla-Slampe
- Tukuma lauki un lauksaimniecība
- No Zemgales uz Kurzemi
- Zante-Vāne
- Ar velo Jaunpils pusē
- Ar velo no Jaunpils līdz Remtei, Zantei un Strutelei
- Jaunpils-Zebrus ezers (maršruts - www.visittukums.lv)
- Apkārt Ķemeru nacionālajam parkam
- Zemgales līdzenums Ķemeru nacionālajā parkā
- Ķemeri - vēsturiskais kūrorts (maršruts - www.visittukums.lv)



APZĪMĒJUMI • LEGEND • ZEICHENERKLÄRUNG • УСЛОВНЫЕ ОБОЗНАЧЕНИЯ

	Gaļvenie ceļi Main roads		Hauptstrassen Государственные железные дороги
	1. šķiras ceļi 1st class roads		Stationen der 1. Kategorie Дороги 1-ой категории
	Makšas segums Paved roads		Asphaltbedeckte Асфальтовое покрытие
	Grants segums Gravel roads		Kiesielaiteklode Гравийное покрытие
	Dalvīnu krustojums Multi-level junction		Mehrschichtige Kreuzung Транспортная развязка на 2 уровнях
	Attālums kilometros Distance in kilometers		Entfernung in Kilometern Расстояние в километрах
	Dziedoši • Stacija • Pasaules parks Railway • Station • Stop		Eisenbahn • Bahnhof • Haltestelle Железнодорожная станция • Остановочный пункт
	Vienietu grupa • Vienašāve (obšars veids) Group of farmsteads • Farmstead (selection)		Einzelhofgruppe • Einzelhof (Auswahl) Группа хуторов • Хутор (выборочно)
	Pilsētas daļa Part of city		Stadtteil Часть города
	Rajona centrs • Ciems • pagasta vai novada centrs Centre of district • Village as centre of rural commune		Kreiszentrum • Dorf • Gemeindezentrum Центр района • Село • центр волости
	Rajona robeža Boundary of district		Kreisgrenze Граница района
	Administratīvās vienības robeža Boundary of administrative unit		Grenze der administrativen Einheit Граница административной единицы
	Teritoriālās vienības robeža Boundary of territorial unit		Grenze der territorialen Einheit Граница территориальной единицы
	Administratīvās vienības nosaukums Name of administrative unit		Name der administrativen Einheit Название административной единицы
	Teritoriālās vienības nosaukums Name of territorial unit		Name der territorialen Einheit Название территориальной единицы
	Nacionālā parka vai rezervāta robeža Boundary of national park or nature reservation		Grenze des Nationalparks oder des Naturschutzgebietes Граница национального парка или заповедника
		Grenze des Naturparks Граница природного парка	
	Lidlauks • Osta • Bāka Airfield • Port • Lighthouse		Flugplatz • Hafen • Leuchtturm Аэропорт • Порт • Маяк
	Baznīca Church		Kirche Церковь
	Dziedviesu uzpildes stacija Gas filling station		Tankstelle • Gastankstelle Автомобильная станция Газонаполнительная станция
	Viesnīca, motels • Kempings Cottage, hotel, apartment, bungalow Hostel, motel • Camping		Hotel, Motel • Camping Gästehaus, Pension, Ferienhaus Гостиница, мотель • Кемпинг
	Ārējais apstākļi, atpūtas vietas Other accommodation, recreation centre		Restaurant, Cafe • Postamt • Museum Другое место ночлега, база отдыха
	Ēdināšanas iestāde • Pasta nodzīve • Muzejs Restaurant, cafe • Post office • Museum		Restaurant, Cafe • Postamt • Museum Другое место ночлега, база отдыха
	Apzīmējumi, kas novietoti no objekta ārpusē vai vietās, kurās objekts nav precīzi norādīts Symbols which are not positioned in the exact location of the objects		Zeichenerklärungen, die nicht direkt am Objekt positioniert sind Условные обозначения, помещенные в близлежащем месте объекта
	Interessanta vieta Place of interest		Interessanter Ort Достопримечательное место

KARTE NR. 4

- ★ TOP maršruts
- Viegls maršruts
- Vidēji grūts maršruts
- Sarežģīts un grūts maršruts
- Maršruts 12
- Maršruts 13
- Maršruts 14
- Maršruts 15
- Maršruts 16
- Maršruts 17
- Maršruts 18
- Maršruts 19
- Maršruts 20
- Maršruts 21
- Maršruts 22
- Maršruts 23
- Maršruts 24
- Maršruts 25
- Maršruts 26
- Maršruts 27

VELOMARŠRUTI TUKUMA APKĀRTNĒ

"NO TUKUMA LĪDZ KANIERA EZERAM" ★
Maršruts 12, karte NR. 4
 Arī šis ir vienas dienas maršruts. Tā garums ir no 35 līdz 60 km (atkarīgi no izvēlētā maršruta variantā). Piemērots gan ģimenēm ar bērniem, gan arī "svētdienas" braucējiem.

"NO TUKUMA UZ JŪRU GAR LUSTŪZKALNU" ★
Maršruts 13, karte NR. 4
 Vienas dienas maršruts – 40 km (2 km zemes ceļš, 8 km grants ceļš). Daļēji sakrit ar "Valguma pasaules" izveidotā maršrutu "Lustūzkalna aplis". Piemērots jauniešiem un visiem braucējiem, kam ir MTB riteņi ar platajiem riepām.



Kaives Senču ozols



Pastariņa muzejs

"NO TUKUMA UZ JŪRU" ★
Maršruts 14, karte NR. 4
 Maršruts vienai dienai dabas un vēja baudīšanai, šoreiz aizbraucot līdz Jūras malai Apšuciem, Pļienciemā, Ķesterciemā. Garums – 50 km (6 km zemes ceļš, 9 km grants segums).

"BRAUCIENS PĀRI KALNIEM" ★
Maršruts 15, karte NR. 4
 Maršruts, kas veļojotājus izvadās pār Ziemeļkursas augstienes Talsu-Tukuma pagauraines pakalniem, aizvedot līdz dižākajam Baltijas ozolam – Kaives Senču ozolam, Lamiņu un Zentenes muižam un iepazīstoties ar Ziemeļkurzemes lauku sētu un tās ikdienu Pastariņa muzejā. Maršruts sākas un beidzas Tukumā. Tā garums aptuveni 51 km (24 km grants segums, 2 km zemes ceļa).

"APKĀRT ENGURES EZERAM" ★
Maršruts 16, karte NR. 4
 Vienas dienas maršruts (aptuveni 65 km). Grūts ceļa seguma dēļ, taču var aizraut ceļotājus ar dabu un Engures ezera krastiem. Maršruta sākuma un beigu punkts – Engure vai Rīdeļu dzirnavas.

VELOMARŠRUTI JAUNPILS PUSĒ

"AR VELO JAUNPILS PUSĒ" ★
Maršruts 20, karte NR. 4
 Maršruts, kas piedāvā iepazīt Jaunpili un tās apkārtni – Jaunpils centru, Kartavkalnu, Bīkstu muižu un staciju, kā arī plašās lauksaimniecības teritorijas. Maršruta kopējais garums – aptuveni 32 km, t.sk. ~25 km grants seguma (maršruta garums ar papildus alternatīvu – nepilni 37 km, no kuriem ~26 km grants seguma).

"AR VELO NO JAUNPILS LĪDZ REMTEI, ZANTEI UN STRUTELEI" ★
Maršruts 24, karte NR. 4
 Maršruts, kas piedāvā, nobraucot 66 km, iegriezties Veclaukos, Remtē, Zantē un Struteļē, pa ceļam baudot mežiem un laukiem bagātā ainavu. Maršruts vērtējams vidēji grūts (41 km ir grants seguma un 7 km zemes ceļa).

"JAUNPILS-ZEBRUS EZERS" ★
Maršruts 25, karte: www.visittukums.lv
 Maršruts tiem, kas apmetušies uz kādu britiņu atpūsties Jaunpils pusē un vienu dienu vēlas braukt ar velosipēdu. Maršruts aizvedīs līdz vienam no gleznainākajiem Zemgales ezeriem, kur vedīs smelties varēs gan miesa, gan gars. Maršruta garums – 37 km (12 km grants segums).



Jaunpils pils



Ķemeri. Pareizticīgo baznīca



Kurzemes cietokšņa muzejs Zantē



Ķemeri. Pareizticīgo baznīca

Detalizēti velomaršruti apraksti atrodami mūsu mājas lapā – www.visittukums.lv, sadaļā Maršruti/velo maršruti

"UZ CINEVILLU" ★
Maršruts 17, karte NR. 4
 Maršruts, lai iegrieztos Latvijas apmeklētākajā tūrisma objektā – vienīgajā Baltijas kino filmēšanai speciāli izveidotajā vietā – Cinevillā. Maršruta garums, sākot un beidzot no Tukumā, – aptuveni 34-38 km (atkarībā no izvēlētā maršruta braucienam no Cinevillas uz Tukumu).

"NO TUKUMA CAUR DŽŪKSTI LĪDZ SMĀRDEI" ★
Maršruts 18, karte NR. 4
 Brauciens uz Cinevillu un Džūksti, kuru pēc tam turpina uz Ķemeru nacionālo parku, apmeklējot Dunduru pļavas. Tas ir vienas dienas maršruts, aptuveni 55 km garš (37 km grants segums, 3 km zemes ceļa), ar sākuma punktu Tukumā vai Mīlzikānē un beigu punktu Smārdes dzelzceļa stacijā, kam ir MTB riteņi ar platajiem riepām.

"DŽŪKSTE-LESTENE-CINEVILLA-SLAMPE" ★
Maršruts 19, karte NR. 4
 Vienas dienas apļveida maršruts aptuveni 60 km garumā (43 km grants segums, 2 km zemes ceļš), kas iepazīstina ar Zemgales un Kurzemes robežteritorijas ainavu un Otrā pasaules kara notikumiem un to radītajām sekām. Maršruts ir fiziski grūts tāpat kā tā tēma, kas aicina uz pārdomām.

"TUKUMA LAUKI UN LAUKSAIMNIECĪBA" ★
Maršruts 20, karte NR. 4
 Divu dienu maršruts – 72 km (32 km grants segums, 4 km zemes ceļš), kas piemērots tiem, kam vairāk patīk braukt ātri un uz izturību nevis baudīt un vērot apkārtni. Maršrutu iespējams veikt arī vienas dienas laikā. Sākuma un beigu punkts – Tukums.

"NO ZEMGALES UZ KURZEMI" ★
Maršruts 21, karte NR. 4
 Maršruts, kas sākas Jaunpili un aizved velosipēdistus pāri lauksaimniecības teritorijām līdz pat Kandavai un Sabilei un caur mežiem apvidiem atpakaļ uz Jaunpili. Tā kā tas ir apļveida maršruts, tad tā sākums var būt gan Sabilē, gan Kandavā. Maršruts ir 2-3 dienu (atkarībā no sagatavotības un braukšanas mērķa – izturības vai ainavu vērošanas brauciens). Tā kopējais garums ir ap 150 km (53 km ir grants segums, 18 km zemes ceļš).

"ZANTE-VĀNE" ★
Maršruts 22, karte NR. 4
 Tas ir vienas dienas maršruts tiem, kas ceļo grupā un meklē spēku pārbaudījums, jo ir fiziski diezgan grūts. Sākuma un beigu punkts – Zante vai Vāne. Maršruta kopējais garums – aptuveni 51 km (38 km grants seguma).



Dabas parks "Engures ezers"



Cinevilla



Ķemeru nacionālais parks



"Meža māja"

"LAUKU CEĻOTĀJS" UN ĶEMERU NACIONĀLAIS PARKS PIEDĀVĀ

"APKĀRT ĶEMERU NACIONĀLAJAM PARKAM" ★
Maršruts 26, karte NR. 4
 Šis ir aptuveni 80 km garš maršruts, kas sākas un beidzas Ķemeru dzelzceļa stacijā. Maršruts paredzēts aktīviem un sportiskiem velobraucējiem. Tas sniedz priekšstatu par parka esošajām dabas un kultūrvēsturiskajām vērtībām. Tas ir daudzveidīgs ne tikai no apskatāmo objektiem, bet arī velobraucējas viedokļa, jo ved cauri mežiem, piekrastes zvejniekiem, garām plāvēm un turkiem.

"ZEMGALES LĪDZENUMS ĶEMERU NACIONĀLAJĀ PARKĀ" ★
Maršruts 27, karte NR. 4
 Šis ir aptuveni 22 km garš maršruts, kas sākas un beidzas viesu namā "Pilsētnieki". Tas gar plāvēm un laukiem, cauri mežiem aizved līdz Dunduru plāvēm, kur apskatāmi dzīvē savvaļā pielāgojušies zirgi un govīs, vērojami putni un klusumā saklausāma visa dzīvā radība visapkārt.

"ĶEMERI – VĒSTURISKAIS KŪRORTS" ★
Maršruts 28, karte: www.visittukums.lv
 Aptuveni 8 km garš maršruts, kas noteikti palīdzēs iepazīties ar Ķemeru pilsētas nozīmīgākajiem kultūrvēstures objektiem. Maršrutu var izmantot gan kā papildus apli velomaršrutam "Apkārt Ķemeru nacionālajam parkam", gan kā pārgājiena vai nūjošanas maršrutu.